

СХЕМА РАЗМЕЩЕНИЯ ПЛОЩАДКИ НАКОПЛЕНИЯ ТВЕРДЫХ КОММУНАЛЬНЫХ ОТХОДОВ (ТКО) В МАСШТАБЕ 1:2000







МБОУ "СШ № 39"

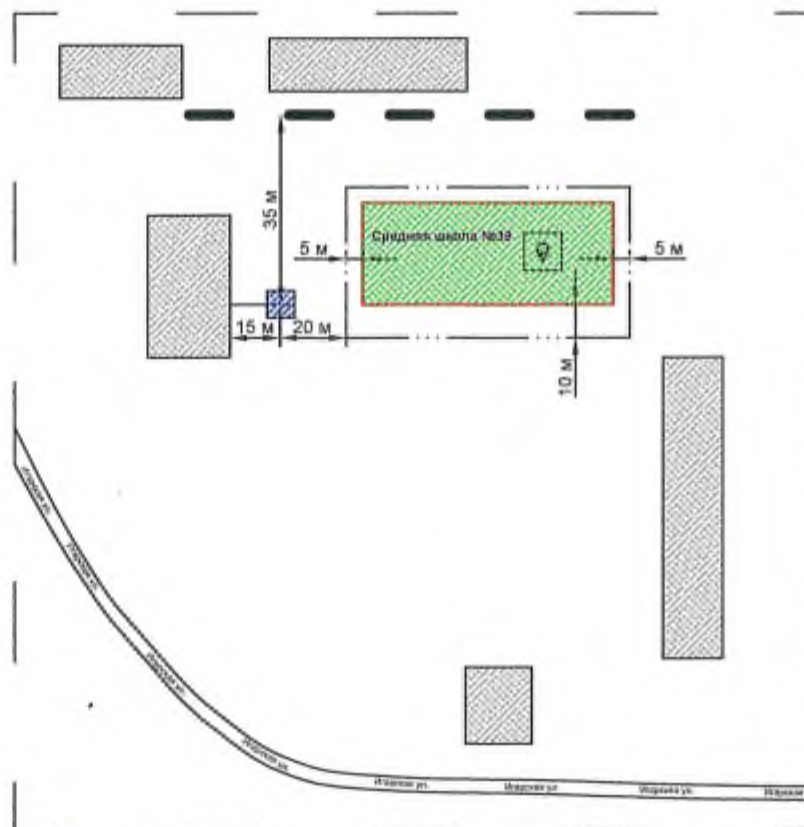
РЕГ №848 В РЕЕСТРЕ УГХ АДМИНИСТРАЦИИ ГОРОДА НОРИЛЬСКА
НА КАРТЕ МУНИЦИПАЛЬНОГО ОБРАЗОВАНИЯ ГОРОД НОРИЛЬСК

Адрес: г. Норильск, район Талнах, ул. Игарская, д.40

КАРТА-СХЕМА
МБОУ "СШ №39"
Масштаб 1:2000
Система координат
прямоугольная, локальная

Условные обозначения:

-  - площадка накопления ТКО для размещения 2 контейнеров объемом 0,75 м³;
-  - границы земельного участка;
-  - здание МБОУ "СШ №39";
-  - производственные, административные и жилые здания;
-  - расстояние до объекта накопления ТКО;
-  - трубопровод;



И.о. директора МБОУ "СШ №39"



Ж.А. Ковалева